


A black and white line drawing of a landscape. On the left, there are stylized trees and a person's profile. In the center, a large, rounded shape, possibly a rock or a hill, is depicted. To the right, a person wearing a hat and a long coat is walking towards the right. A cactus is visible on the far right. The drawing is composed of simple, bold lines.

Colorea tu Patrimonio | Colina



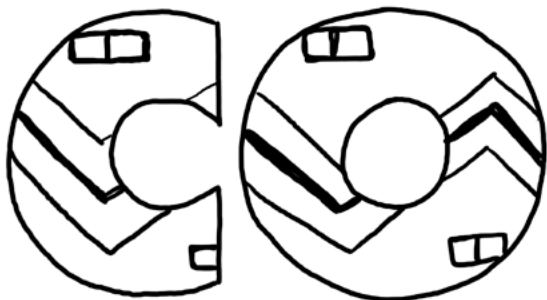




PROVINCIA DE CHACABUCO


COMUNA DE COLINA



REGION METROPOLITANA



150.000 HABITANTES



Colorea tu Patrimonio 


## Comuna de Colina

La comuna de Colina se ubica al norte de la Región Metropolitana y es la capital de la Provincia de Chacabuco. En ella viven cerca de 150 mil personas. Su historia es muy larga y ya en el año 300 antes de Cristo era habitada por pueblos indígenas como las culturas Bato y Aconcagua, dedicadas a la agricultura y alfarería. Más tarde fue un importante centro administrativo del Imperio Inca. Es por eso que en Colina aún es posible ver un tramo del famoso Camino del Inca.

¿Qué  
significa  
Colina?

La palabra Colina proviene del mapudungún y significa perdiz, aunque hay otra versión que dice que el nombre deriva de un antiguo cacique llamado Colinura, que en quechua significa "jefe de bríos".





PARQUE QUILAPILÚN

Colorea tu Patrimonio

Colina

# Parque Quilapilún




Creado en 2012, el Parque Explorador Quilapilún de Anglo American es el primer jardín botánico de especies nativas de la Región Metropolitana. Tiene una extensión de 4,5 hectáreas en las que se pueden conocer tres paisajes de la zona central: matorral espinoso, bosque espinoso y bosque esclerófilo, compuesto por especies capaces de resistir la sequía y el calor. El parque cuenta con 30 mil ejemplares de árboles, arbustos y hierbas, que en total suman más de 200 especies distintas de flora nativa, entre ellas cactáceas, algunas en peligro de extinción como el toromiro, y geófitas, plantas que en caso de situaciones extremas pueden sobrevivir “durmiendo” bajo tierra.

¡Aquí está  
la papa!

Otro de los atractivos de Quilapilún es su jardín etnobotánico, dedicado a plantas vinculadas históricamente a pueblos chilenos, donde se pueden encontrar especies comestibles como la papa chilota o la quínoa.



+CUASIMODO



Colorea tu Patrimonio

Colina

## Cuasimodo

“¡Viva Cristo Rey!, ¡Viva Cristo Resucitado!”. Son las frases que se escuchan cada año al comienzo de la tradicional Fiesta de Cuasimodo, que en Colina convoca a cientos de jinetes y personas venidas de todo el país, siendo el cuasimodo más grande de Chile.

Es una tradición católica que se lleva a cabo el domingo después del Domingo de Resurrección. El sacerdote va en una carreta hasta la casa de los enfermos para darles la comunión. En su trayecto, lo acompañan grupos de huasos y huasas cuasimodistas a caballo, quienes se visten con trajes tradicionales y adornan sus caballos con imágenes religiosas y los colores del Vaticano (amarillo y blanco).

Bandoleros  
en el camino

Antiguamente, los sacerdotes debían hacer largos viajes para visitar a los enfermos que vivían en zonas lejanas. En el camino, con frecuencia eran asaltados por maleantes. Para evitar estos peligros, se organizaron grupos de jinetes que acompañaran a los curas. Ese fue el origen de los cuasimodistas.







Colorea tu Patrimonio

Colina


# Fiesta de San Isidro

Cada 15 de mayo se realiza en Colina una procesión en honor a San Isidro, patrono de los agricultores, para pedirle que la lluvia y la cosecha sean abundantes. Durante la festividad se reúnen centenares de personas vestidas con sus mejores atuendos huasos, quienes conducen al santo por distintos campos de la zona. La celebración finaliza con una misa al aire libre.

¡Qué lleva,  
qué lleva!

Antiguamente, la imagen de San Isidro era transportada en carros que llevaban objetos que hacían referencia a la sequía, como animales desnutridos o vegetales marchitos. Y dicen que si el santo no cumplía con las peticiones, lo dejaban boca abajo hasta el siguiente 15 de mayo.





R O D E O

Colorea tu Patrimonio

Colina

## Rodeo


El rodeo es una tradición de gran popularidad en Colina. Existen clubes de huasos y medialunas en casi todas las localidades de la comuna, siendo la más visitada la de Santa Filomena. Declarado deporte nacional en 1962, es una competencia ecuestre típicamente chilena, en la que una “collera”, compuesta por dos jinetes y dos caballos, debe arrear y atajar a un novillo en tres oportunidades consecutivas, sobre dos quinchas acolchadas al interior de una medialuna.

Dos de los jinetes más destacados de Colina son Guillermo Aguirre Ureta, campeón de Chile en 1964, y Helia Álvarez, primera mujer ganadora en un rodeo laboral en 2009.

Jinetes,  
caballos y  
novillos

Para realizar un rodeo son indispensables el jinete, el caballo y los novillos. Los jinetes deben vestir el traje de huaso chileno y los caballos deben ser Pura Raza Chilena (originada en Chile y en 2011 declarada Monumento Natural). El novillo, que pesa entre 300 y 500 kilos, idealmente debe correr solamente una vez por rodeo por un máximo de tres minutos.





Colorea tu Patrimonio

Colina

# Chacras y cultivos

Colina ha sido tradicionalmente una zona agrícola. Gracias a la fertilidad de su tierra y su clima, se cultivaban zanahorias, lechugas, zapallos, melones, choclos, entre muchos otros alimentos destinados al consumo local y a la comercialización. Producidos en grandes haciendas o pequeñas chacras, muchas de estas frescas frutas y hortalizas eran llevadas en carretas a Santiago para venderlas en la Vega Central, uno de los grandes mercados de la capital.

¡No todo es sacrificio!

Al terminar las agotadoras jornadas de cosecha, lo habitual era descansar bajo la sombra de una ramada y celebrar con música y guitarra el trabajo realizado en comunidad.



# CANTERAS



Colorea tu Patrimonio

Colina

## Pueblo de las Canteras

A partir de 1872 se inició un ambicioso plan de remodelación de la ciudad de Santiago, impulsado por el intendente Benjamín Vicuña Mackenna. Para lograr estas mejoras se necesitaba una gran cantidad de piedra, especialmente para instalar adoquines en las calles. Buscando un buen lugar para extraer este material, un grupo de canteros llegó junto a sus familias al fundo Los Hornos de Colina y se instaló a los pies del cerro Pan de Azúcar. Gracias a ellos nació el sector que hasta hoy se conoce como Las Canteras de Colina, lugar que fue declarado Zona Típica en 2017, y donde habitan más de 600 familias de artesanos.

Arte  
de piedra

La piedra de Las Canteras no solo se usa para hacer adoquines, con ella también se construyen fuentes de agua, esculturas y otras piezas decorativas, realizadas por experimentados canteros que mantienen vivo su oficio de generación en generación.







★ BATALLA de ★  
**CHACABUCO**

Colorea tu Patrimonio

Colina


# La Batalla de Chacabuco y sus monumentos

La comuna de Colina fue escenario de uno de los más importantes combates de la Guerra de Independencia: la batalla de Chacabuco. El 12 de febrero de 1817 los españoles fueron derrotados por el Ejército Libertador de los Andes, comandado por el general argentino José de San Martín. Gracias a este triunfo las fuerzas patriotas pudieron avanzar hacia Santiago y asegurar la independencia de Chile. En memoria de esta fecha, en el lugar de la batalla se inauguró en 1969 el Monumento a la Victoria de Chacabuco, realizado por el escultor Héctor Román Latorre. Para conmemorar sus 200 años, se instaló en 2018 un nuevo monumento: el Mirador de la Cruz. Ubicado a más de 3000 metros de altura, en el punto más alto de la cuesta de Chacabuco, fue diseñado por el escultor Cristián Salineros y gracias a sus luces puede verse desde distintos lugares de la comuna.

¡Qué  
grande!

El Monumento a la Victoria de Chacabuco es de hormigón y granito, mide cerca de 20 metros, lo que la hace una de las esculturas más altas de Chile, y sostiene una espada de 15 metros de largo.





PATRIMONIO DE  
MONTANA

Colorea tu Patrimonio

Colina


## Patrimonio de Montaña

Ubicada a pocos kilómetros de la cordillera de Los Andes, Colina posee maravillosos paisajes de montaña, destacando el Cajón del Río Colina y el Cerro Colocalán. Los arrieros conocían bien estos parajes. Antiguamente, conducían a su ganado a las montañas para que pasaran ahí la temporada de verano. Esta actividad era conocida como “veranadas” y se iniciaba con un “rodeo de cerro”, en el que juntaban, marcaban y vacunaban a sus animales. Algunos de ellos debían quedarse protegiendo al ganado, porque era común ver pumas, llamados “leones” por los lugareños. También abundaban los guanacos. Los arrieros conocían además los caminos hacia lagunas escondidas en medio de la montaña, como la Laguna Verde, del Viento, del Toro y Acollaradas, donde hoy se realizan encuentros culturales y actividades turísticas.

¡Todos a Las  
mesas!

En la cuesta Chacabuco existe una gran quebrada, planicie y acantilado, llamada “Las mesas” donde se pueden realizar caminatas, escalada en roca y parapente.





Centro de Colina

Colorea tu Patrimonio



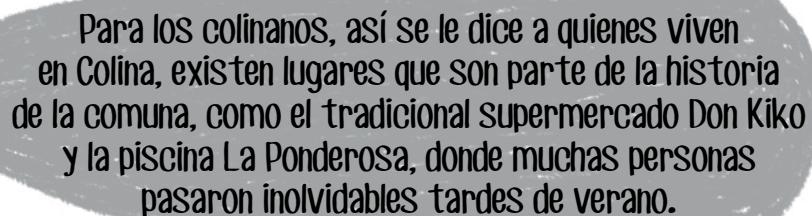
Colina

## Centro de Colina

Uno de los lugares con mayor historia del centro de Colina es la Iglesia Inmaculada Concepción, construida en 1578, siendo la segunda más antigua de Chile. Conocida como la “iglesia vieja”, muchos habitantes de Colina se casaron, fueron bautizados o recibieron la primera comunión en este templo. A pesar de haber sufrido grandes daños por causa de los terremotos, su torre, atrio y uno de los muros perimetrales fueron declarados Monumento Nacional en julio de 1971. Tras su restauración, hoy es sede de la Corporación de las Artes y Cultura de Colina.




¡Al agua!



Para los colinanos, así se le dice a quienes viven en Colina, existen lugares que son parte de la historia de la comuna, como el tradicional supermercado Don Kiko y la piscina La Ponderosa, donde muchas personas pasaron inolvidables tardes de verano.





ESMERALDA

Colorea tu Patrimonio

Colina

# Esmeralda


Al norte de Colina se encuentra Esmeralda, un tradicional sector rodeado por antiguas casas de adobe y parcelas dedicadas a la agricultura. En su plaza se puede admirar la estatua del Sagrado Corazón de Jesús, lugar de encuentro y devoción para muchos colinanos.

¿Qué hay de nuevo, Doc?

En 1939 se instaló en la Plaza de Esmeralda una sede de la Cruz Roja, donde los vecinos podían atenderse con médicos y dentistas.







HACIENDA \* CHACABUCO

Colorea tu Patrimonio

Colina

## La hacienda de Chacabuco

La hacienda de Chacabuco está llena de historia y su nacimiento se remonta a fines del siglo XVI, cuando el gobernador Pedro Vizcarra entregó estas tierras a Pedro de la Barrera. En 1696, los terrenos fueron donados a la Orden Jesuita que los administró hasta su expulsión de Chile en 1767. Más tarde fue escenario de la batalla Chacabuco y, entre fines del siglo XIX y comienzos del siglo XX, vivió ahí la familia de Juanita Fernández Solar, quien se convertiría más tarde en Santa Teresa de Los Andes, la primera chilena en ser canonizada.

La casa patronal y capilla de la hacienda fueron declaradas Patrimonio Histórico en 1985 por su valor histórico y arquitectónico, reflejo del pasado colonial.

Las otras haciendas

En Colina existieron importantes haciendas, que eran gran extensiones de terreno dedicadas a la producción agrícola y ganadera. Algunas de las más destacadas fueron la hacienda Santa Filomena; la hacienda Quilapilún; la hacienda Comaico; la hacienda Guay Guay o Chicureo, que llegó a tener más de 11 mil hectáreas y donde aún hay un hermoso parque, y la hacienda San Miguel, que cuenta con una casona construida en 1800.



# CASONA QUILAPILÚN



Colorea tu Patrimonio

Colina


## Casona Quilapilún

La casona Quilapilún se encuentra al sur del valle de Chacabuco. Fue construida a mediados del siglo XIX en adobe, con dinteles de espino y algarrobo, y su techo es de tejas con armadura de roble. Se trata de una de las más antiguas y tradicionales edificaciones de la comuna de Colina y es un referente de las haciendas del valle central. Por esta razón en septiembre de 1981 fue declarada Monumento Nacional en la categoría de Monumento Histórico.

!Muchas  
ovejas!

En los años 20, en la Hacienda Quilapilún había unas 4.000 ovejas. En noviembre, durante toda una semana se les cortaba la lana, faena llamada esquila. Para realizarla se utilizaba un aparato similar a una máquina de afeitar actual, que tomaba su energía desde un tractor. La lana se exportaba a países como Inglaterra y era enviada en fardos de 200 kilos.





Rapunzel

Colorea tu Patrimonio

Colina

# Rayuela

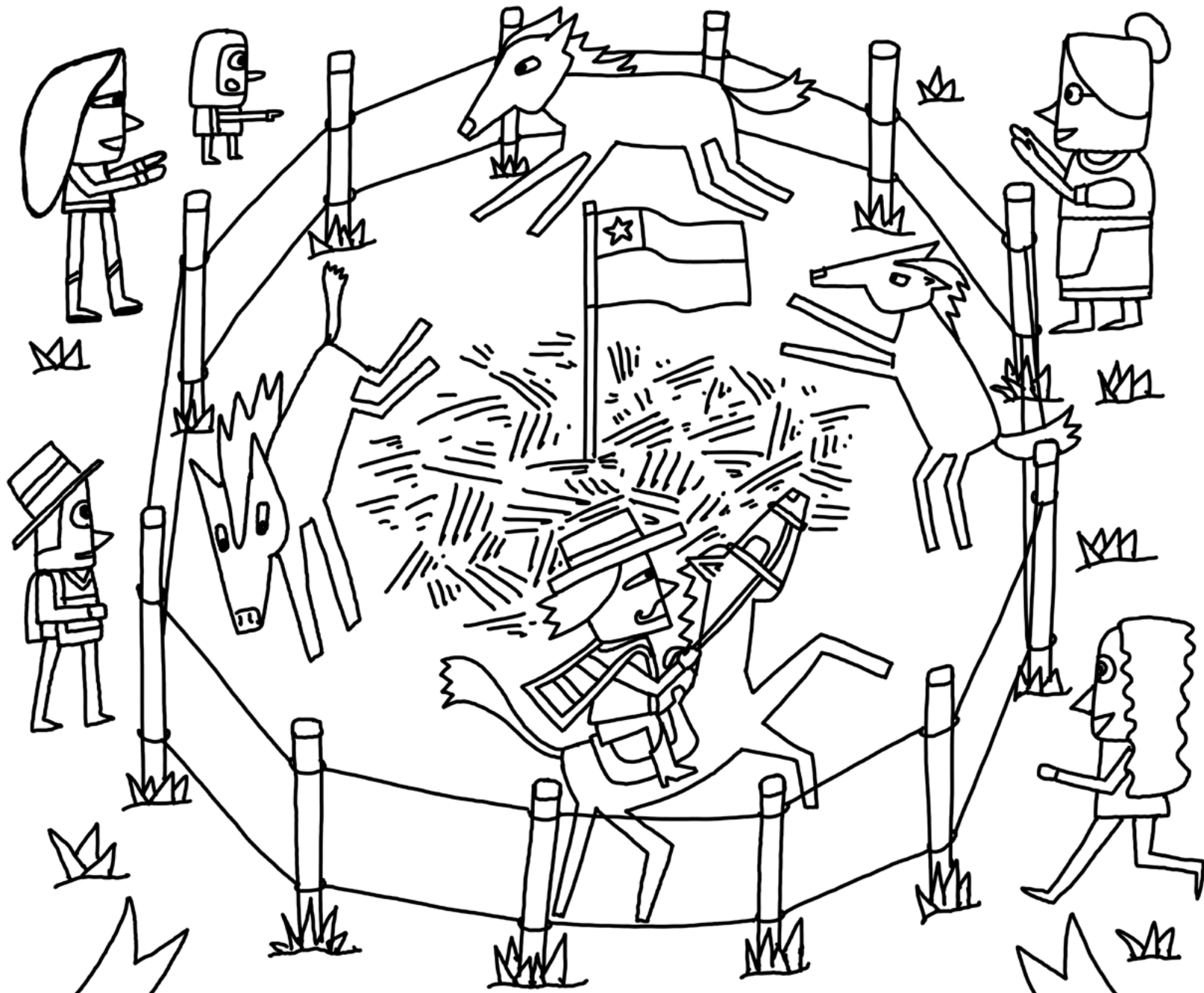
Practicado durante todo el año, la rayuela es un deporte tradicional con más de 80 mil aficionados a lo largo del país. En Colina goza de gran popularidad: la comuna ha sido sede de varios campeonatos nacionales y cuenta con destacados exponentes.

¿Cómo se juega este deporte nacido en el Mediterráneo? Se lanza desde una distancia de 14 metros un tejo metálico circular de poco más de un kilo de peso, hacia una caja inclinada de 1 x 1 metro rellena con arcilla. Gana quien logra acertar más cerca de la lienza ubicada en medio de la caja. ¡Y si alguien da justo en la lienza anota una quemada y se adjudica el doble de puntaje!

Símbolo  
nacional

En 1948 la rayuela fue declarada deporte nacional recreativo por el presidente Gabriel González Videla. Por su parte, en 2014, la presidenta Michelle Bachelet firmó una ley que reconocía la rayuela como "símbolo cultural y patrimonial de la Nación". Incluso, tiene su propio día nacional: el 19 de julio.





TRILLA A YEGUA SUELTA

Colorea tu Patrimonio

Colina

# Trilla a Yegua Suelta


La trilla es una actividad que se realiza en las zonas rurales para separar la paja del trigo tras las cosechas. Antiguamente esta labor se hacía con yeguas y caballos que pisoteaban las gavillas pero con el tiempo fueron reemplazadas por máquinas. Sin embargo, todavía quedan lugares donde se mantiene viva esta tradición que nos recuerda cómo se trabajaba antiguamente en el campo. Hace seis años en Colina se instauró la celebración de la Fiesta de la Trilla a Yegua Suelta para revivir esta práctica y mostrarle a quienes vienen llegando a esta comuna parte de su historia.

Una fiesta  
familiar

Además de la tradicional trilla, la celebración incluye presentaciones folclóricas, juegos tradicionales, muestras artesanales y gastronómicas, campeonatos de rayuela y cueca, y otras entretenidas actividades para la familia.







TERMAS DE COLINA

Colorea tu Patrimonio

Colina

## Termas de Colina

A los pies del cerro Cocalán, a 909 metros de altura, se ubican las termas de Colina. Aunque son milenarias, aparecen en los libros de historia recién en tiempos de la Independencia.

“Un hermoso y cristalino arroyo se abre paso por el valle, en su fuente están los célebres baños. Varios manantiales abundan de la roca viva a una temperatura que no baja de los cien grados Fahrenheit. Es agua es clarísima, sin sabor ni olor especial, pero los adquiere a las pocas horas, al embotellarla según dicen (...) Las aguas son recomendadas para el reumatismo, la ictericia, las escrófulas y las enfermedades cutáneas (...)”

Diario de su residencia en Chile y en Brasil, escribió en 1824 la viajera inglesa María Graham.

¿Cuáles son los beneficios de un baño termal?

Al tomar un baño termal sube la temperatura del cuerpo, lo que combate gérmenes y virus. También ayuda a eliminar toxinas, mejora la circulación de la sangre, la oxigenación del organismo y fortalece el sistema nervioso central.





AngloAmerican



PROCULTURA  
FUNDACIÓN



Colina



Ministerio de  
las Culturas,  
las Artes y el  
Patrimonio

Gobierno de Chile

PROYECTO ACOGIDO

LEY DE  
DONACIONES  
CULTURALES

Editado y diseñado por Plop! Galería y AjiColor. Ilustrado por Fito Holloway. Impreso en Chile, 2020.