

Colorea tu Patrimonio | Til Til



Caleu

La Cumbre Montenegro

El Rincón de los Valles

Rungue

Huechún

Cuesta La Dormida

Til Til

Punta de Peuco

Santa Matilde

Huertos Familiares

La Plaza

Cerro Blanco

Polpaico



Editado y diseñado por Plop! Galería y AjíColor. Ilustrado por Pati Aguilera. Impreso en Chile, 2019.

TIL TIL



Colorea tu Patrimonio

Til Til

Til Til

La comuna de Til Til está ubicada en el área norte de la Región Metropolitana, en la provincia de Chacabuco, a 55 km de Santiago. Al norte limita con la comuna de Llay Llay, al este con la comuna de Colina, al sur con la comuna de Lampa y al oeste con la comuna de Olmué. Til Til tiene una extensión de 653 km y está compuesto por ocho localidades: Til Til, Huertos Familiares, Polpaico, Santa Matilde, Caleu, Rungue, Huechún y Montenegro.

¿Qué
significa
Til Til?

Hay varias versiones sobre el significado de la palabra Til Til: el sonido que hace el agua en las rocas, "desnudo" o "desprovisto de ropa" en quechua, o "muchos pequeños tordos" en mapudungún.
¿Cuál te gusta más?



BAILLES CHINOS



Colorea tu Patrimonio

Til Til

Bailes Chinos

Realizados para celebrar a un santo, a la Virgen, al niño Dios y a otras figuras importantes de la religión católica, los bailes chinos conjugan danza, canto y música, y son una de las expresiones culturales más importantes de la comuna de Til Til. Su valor patrimonial ha sido reconocido tanto en Chile como por la UNESCO a nivel internacional. Para participar en estos bailes se requiere de gran destreza y resistencia física, ya que pueden durar varias horas y la danza incluye saltos y flexiones de piernas al ritmo de instrumentos de percusión y flautas de origen precolombino.

100 años
de baile

En Caleu se mantienen vivas tradiciones que vienen de la época precolombina. Un ejemplo son los bailes chinos, que se realizan desde principios del siglo XX en sectores como cuesta La Dormida.



CUASIMODO



Colorea tu Patrimonio

Til Til

Cuasimodo

La fiesta de Cuasimodo es una tradición católica de origen colonial que generalmente se celebra una semana después del Domingo de Resurrección, pero que en Til Til se realiza tres semanas después. En ella, el sacerdote visita las casas de las personas enfermas para darles la Comunción acompañado por un grupo de huasos o cuasimodistas, quienes se visten con trajes tradicionales y pañuelos amarrados en la cabeza, llevan banderas chilenas y adornan sus caballos con imágenes religiosas, flores y los colores del Vaticano (amarillo y blanco). Las carretas que transportan a los sacerdotes y las casas de los enfermos también están bellamente decoradas, transformando esta celebración en una fiesta llena de colores.

4 patas y
2 ruedas

Los cuasimodistas no solo utilizan caballos para participar en esta celebración: algunos también "cabalgan" bicicletas e incluso motos.



AVENIDA LA PAZ

Fachadas continuas



Colorea tu Patrimonio

Til Til

Avenida La Paz

Avenida María de la Paz es la calle más antigua que cruza el área urbana de Til Til. En un principio era parte del camino real que conectaba Santiago con Valparaíso. Luego, cuando la minería se estableció en Til Til, se transformó en la entrada norte del pueblo. Con la llegada del ferrocarril en 1863 se construyeron a los costados de esta avenida casas de adobe de fachada continua, de baja altura y decorada con puertas y ventanas. Se le nombró María de la Paz en honor a la vecina María de la Paz Serey.


Largo
viaje

A principios del siglo XIX, el viaje entre Valparaíso y Santiago podía tomar hasta dos días a lomo de caballo y mulas. Además de agotador, era peligroso ya que eran frecuentes los ataques de asaltantes.



CENTRO CÍVICO

Plaza de Armas y Edificio Consistorial



Colorea tu Patrimonio

Til Til

Edificio Consistorial

El edificio Consistorial de Til Til se ubica en el centro de la comuna frente a la plaza consistorial, la Biblioteca Municipal y el Centro Cultural. Este edificio fue inaugurado el año 1962 y el arquitecto a cargo del proyecto fue Teobaldo Brugnoli. Fue considerado como uno de los edificios consistoriales más lindos de la Provincia de Chacabuco.

Los frisos
de Carocca

En la entrada del edificio Consistorial se encuentran dos grandes muros decorados, conocidos como frisos, del escultor José Carocca Laflor, que representan las principales actividades de la comuna: la minería y la agricultura de tunas.



EL TREN



Colorea tu Patrimonio



Til Til

El tren

Durante el siglo XIX el tren fue un medio de transporte fundamental para el desarrollo de Chile, ya que permitía conectar distintas ciudades, trasladando mercancías y pasajeros. A Til Til el ferrocarril llegó en 1863 con la construcción de la vía que unía Santiago y Valparaíso. Las estaciones se transformaron en un importante polo de desarrollo económico y social para la comuna. En 1986 el tren dejó de transportar pasajeros a Valparaíso, pero siguió funcionando como metro tren a Santiago hasta 1992.

Lo que el
viento no
se llevó

Aún hoy es posible encontrar algunos vestigios de los antiguos trenes que pasaron por la comuna, como la sala del operarios de la Estación de Til Til y el depósito de agua de la estación de Montenegro.



PRIMEROS HABITANTES



Colorea tu Patrimonio

Til Til

Primeros habitantes

En la comuna de Til Til hay una serie de restos arqueológicos que permiten conocer la vida de diversos grupos humanos que llegaron al sector hace miles de años. En lugares como Huechún, Rungue, Polpaico, Montenegro y Til Til se han encontrado túmulos (sepulcros levantados de la tierra) de la cultura Aconcagua, piedras tacitas que habrían sido elaboradas por pueblos cazadores recolectores hace más de 10.000 años y también restos de la cultura Inca, principalmente vasijas, puntas de flecha y piedras horadadas que demuestran la fertilidad del valle y su importancia como asentamiento.

Tesoros
del
pasado

La riqueza histórica de la comuna es tan grande que en Til Til, Rungue y Montenegro se han encontrado 172 sitios arqueológicos.



FLORA Y FAUNA



Colorea tu Patrimonio

Til Til

Flora y fauna

Til Til tiene una variada flora y fauna. Además de nopales y olivos, es posible encontrar espinos, quiscos, huilles, chaguales y quillayes, entre otras especies que requieren de poco agua y se adaptan bien al clima de la zona. En este lugar habitan también animales y aves como pumas, águilas, cóndores, chinchillas, vizcachas, chingues, zorros culpeo, llacas, cabras, torcazas, tórtolas, perdices, codornices y diucas, entre otros muchos.

Acá está
la llaca

Aunque se las confunde con ratones, las llacas son una de las cuatro especies de marsupiales existentes en Chile. Viven entre los matorrales y salen de noche para alimentarse de insectos, lagartijas, vegetales y semillas.



EL PUEBLITO GASTRONÓMICO



Colorea tu Patrimonio

Til Til


Pueblito gastronómico

Ubicado justo donde comienza la cuesta La Dormida, el Pueblito gastronómico de Til Til es un lugar ideal para probar un sabroso pan amasado o unas deliciosas empanadas. Estos productos están preparados en hornos de barro por mujeres que durante décadas han conservado las recetas tradicionales del sector.

Delicias de
la zona

Las aceitunas y el queso de cabra son dos de las especialidades gastronómicas de Til Til, a las que se suman productos como la mermelada de tunas, la cerveza y el vino artesanal.





MINERÍA

Yacimientos de oro



Colorea tu Patrimonio

Til Til

Minería

Desde el siglo XIX la minería fue una actividad de gran importancia en Til Til. En un comienzo se trataba de pirquineros que extraían el mineral de forma artesanal y utilizando un molino llamado trapiche. Sin embargo, el verdadero auge de la minería llegó en 1955 con el arribo de buscadores de oro de todo Chile. Hoy pocas minas se mantienen en funcionamiento, pero aún circulan las historias sobre enormes yacimientos escondidos.

Pueblo
de oro

En el siglo XVIII en Til Til existían 51 minas, 11 lavaderos y 6 trapiches. Gracias a ellos la comuna llegó a ser el tercer productor de oro de Chile.



IGLESIA DE LA MERCED

Monumento Nacional



Colorea tu Patrimonio

Til Til

Iglesia de la Merced

La iglesia de la Merced es una de las construcciones con mayor valor patrimonial de Til Til. Se desconoce el año de su fundación, pero sus orígenes se remontan a la primera mitad del siglo XVIII. Fue construida en adobe y madera y representa un clásico ejemplo de las edificaciones religiosas de la zona central. Además tiene un gran valor histórico, ya que en este lugar fue sepultado Manuel Rodríguez, asesinado en 1818.

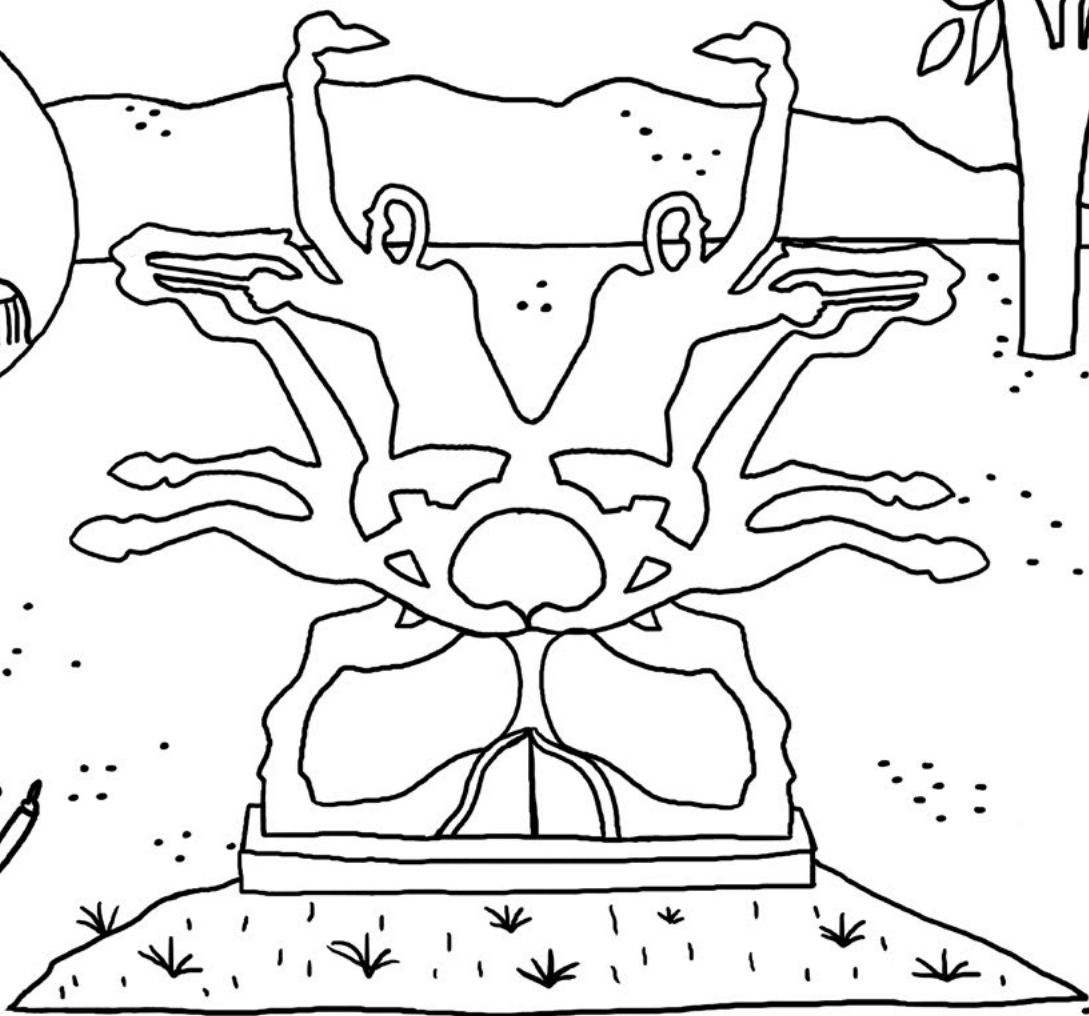
Todo un
monumento

Debido a su gran valor patrimonial,
la iglesia de la Merced fue declarada
Monumento Nacional en 1975.



MANUEL RODRÍGUEZ

Monumento



Colorea tu Patrimonio

Til Til

Monumento de Manuel Rodríguez

El vínculo entre Til Til y Manuel Rodríguez, uno de los más importantes próceres de la Independencia de Chile, se inició con un hecho trágico: su muerte el 26 de mayo de 1818. El afamado guerrillero fue asesinado en un lugar llamado “Cancha de Gato” por soldados que lo llevaban preso a Quillota. Desde entonces en Til Til se le ha recordado. El primer monolito en su homenaje fue inaugurado en 1863. Actualmente existe el Parque Manuel Rodríguez, donde en 2007 se instaló un gran monumento realizado por el escultor Carlos Carmona.

De Pablo
para
Manuel

En 1950 Pablo Neruda escribió un poema en homenaje a Manuel Rodríguez que menciona su trágico paso por la comuna: “En Til-Til lo mataron los asesinos, su espalda está sangrando sobre el camino, sobre el camino, sí, quién lo diría, él era nuestra sangre, nuestra alegría; la tierra está llorando, vamos callando”.



LA TUNA



Colorea tu Patrimonio

Til Til

La tuna

La tuna es una fruta que nace del nopal, una planta de la familia de las cactáceas que puede llegar a medir 5 metros de altura y que se adapta muy bien a lugares semiáridos. Til Til es uno de los grandes productores de tunas del país y posee el 60% de las plantaciones de la Región Metropolitana. Su cultivo se inició en el siglo XIX y desde entonces su importancia ha ido creciendo, permitiendo el desarrollo del oficio del tunero, quienes cosechan la tuna de madrugada usando gruesos guantes para ser depositada en tarros, luego son llevadas a una cancha de paja donde le limpian las espinas con escobas de ramas de curahuilla.


Qué siga
la fiesta

Tan importante es hoy la tuna para Til Til que desde los años 60 tiene su propia celebración: la Fiesta de la Tuna. En la actualidad los festejos se realizan durante el mes de febrero e incluyen música en vivo, degustaciones, juegos tradicionales y exhibiciones de artesanías locales.



CERRO EL ROBLE

Santuario de la Naturaleza



Colorea tu Patrimonio

Til Til

Cerro El Roble Santuario de la Naturaleza

El Cerro El Roble es un Santuario de la Naturaleza que se ubica en el límite sur oriente del Parque Nacional La Campana. Con 2222 metros, es uno de los cerros más altos de la Cordillera de la Costa y desde su cumbre se puede admirar tanto el cerro Aconcagua como el cerro La Campana, los bosques de Palma del valle de Ocoa e incluso el mar. Su nombre se debe a la gran cantidad de robles que ahí se encuentran. Durante el otoño, las hojas de los árboles se ponen de color rojo, amarillo y naranja, siendo uno de los espectáculos más hermosos de la naturaleza.

Helado,
helado!

Antiguamente, en El Roble se producía también hielo. Se hacían hoyos (neveros) y se rellenaban con nieve entre capas de hojas de roble. En diciembre la nieve se había convertido en hielo, el cual era cortado en bloques y bajado en mulas a la Estación de Llay Llay, lugar desde donde se trasladaba a Valparaíso y a Los Andes.



HACIENDA CASONA DE POLPAICO

Monumento Nacional



Colorea tu Patrimonio

Til Til

Hacienda Casona de Polpaico

La Hacienda Polpaico fue construida en 1613 por Antonio Méndez y durante muchos años tuvo un importante rol en el desarrollo social y económico de Til Til. Además, en este lugar se planeó en 1780 la llamada “Conspiración de los tres Antonios”, una de las primeras acciones por la Independencia de Chile. La arquitectura de la hacienda es un reflejo de las construcciones rurales de los siglos XVII y XVIII, por lo que en 1989 fue declarada Monumento Nacional.

La historia
secreta
de Caleu

Se dice que tras el triunfo patriota en la batalla de Maipú, que consolidó la independencia de Chile, Caleu sirvió de refugio para algunas tropas leales al rey.

